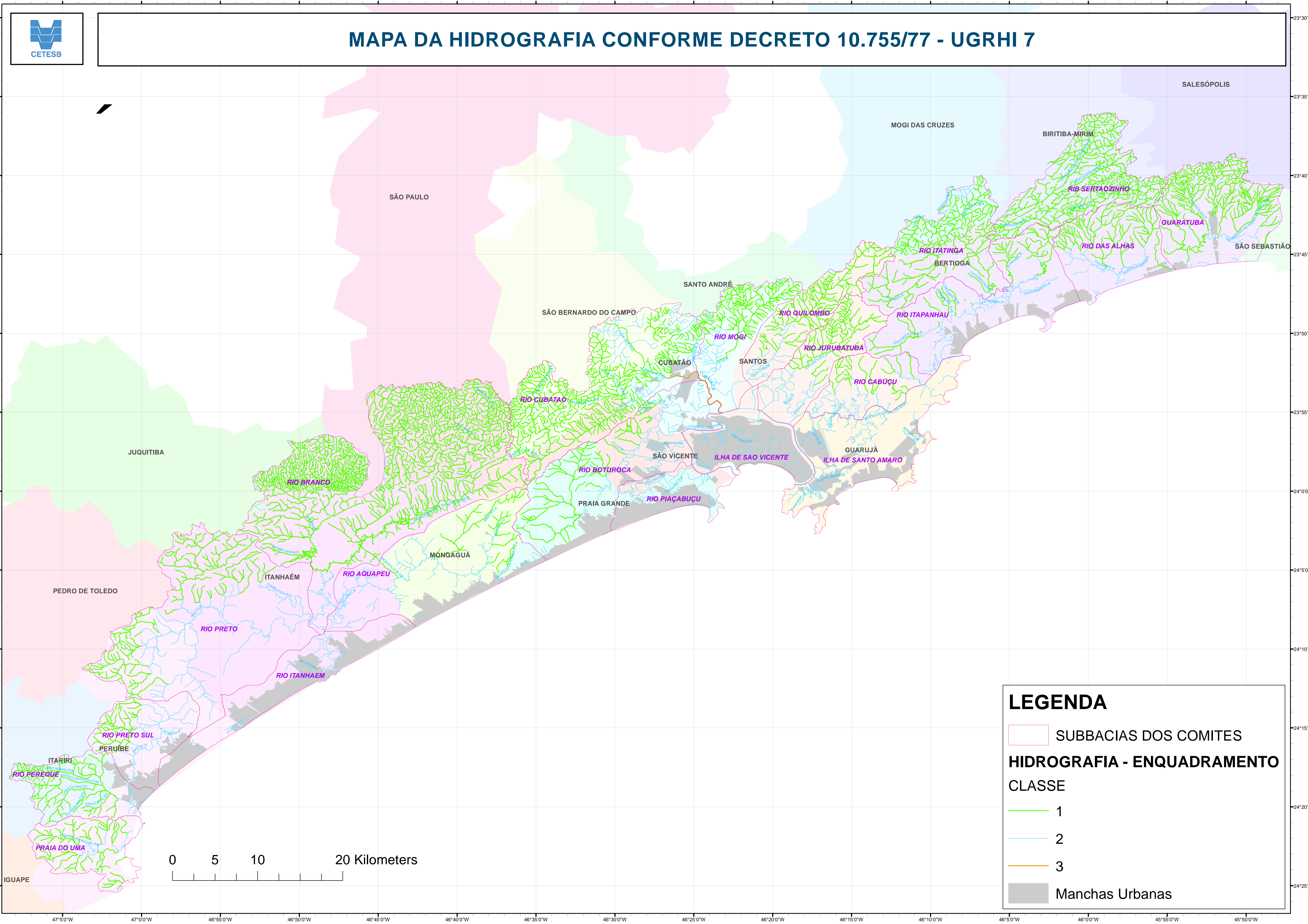









# MAPA DA HIDROGRAFIA CONFORME DECRETO 10.755/77 - UGRHI 7



**LEGENDA**

 SUBBACIAS DOS COMITES  
**HIDROGRAFIA - ENQUADRAMENTO**  
**CLASSE**  
 1  
 2  
 3  
 Manchas Urbanas

0 5 10 20 Kilometers

47°50'W 47°00'W 46°55'W 46°50'W 46°45'W 46°40'W 46°35'W 46°30'W 46°25'W 46°20'W 46°15'W 46°10'W 46°5'W 46°0'W 45°55'W 45°50'W

23°30'S 23°35'0"S 23°40'0"S 23°45'0"S 23°50'0"S 23°55'0"S 24°0'0"S 24°5'0"S 24°10'0"S 24°15'0"S 24°20'0"S 24°25'0"S